

INFORMACIÓN GENERAL

- **RUTAS A PIE:** Rutas mañana : 10:00 h.
Rutas tarde: 15:30 h.
- **RUTAS GUIADAS EN BICICLETA DE MONTAÑA:**
Duración entre 2 y 4 horas en función del recorrido. Llamar para concertar punto de encuentro. Todos los sábados de mayo y junio.
Hora de inicio rutas bicicleta: 16:30 h.
Grupos de hasta 15 personas previa reserva telefónica.

RUTAS ORNITOLÓGICAS. Todos los jueves y domingos del mes de junio. Llamar para concertar la hora y punto de encuentro.

CELEBRACIONES ESPECIALES

- 2 de febrero - **DÍA MUNDIAL DE LOS HUMEDALES.**
Programa especial de actividades en el PN de Oyambre. Concertar visita.
- 24 de abril. **BAJADA DE LA SANTUCA.**
Itinerario: Torices-Ermita Peñasagra-Somaniezo. Llamar para concertar la hora y punto de encuentro.
- 23 de mayo - **DÍA EUROPEO DE LOS PARQUES.**
Programa especial de actividades en la ZEPA Hoces del Ebro. Concertar visita.
- 5 de junio: **SUBIDA VIRGEN DE LA SALUD.** Itinerario: Pembedes-Áliva-Pembedes. Llamar para concertar la hora de salida.
- 19 de junio: Ruta para acompañar a un ganadero en la **SUBIDA DEL GANADO AL PUERTO DE PINEDA.** Itinerario: Barrio-Pineda-Barrio. Llamar para concertar la hora de salida.


Recomendaciones Generales:

- Acuda a las rutas con botas, ropa cómoda y agua abundante.
- Consúltenos sobre la idoneidad de rutas para niños
- El guía podrá optar por suspender la salida prevista en caso de condiciones meteorológicas adversas.
- La organización no se hace responsable de accidentes personales, roturas o pérdidas de material, que tengan lugar durante la actividad.

Infórmate:

- 🌿 Servicio de Guías Tlf. 608 849 362
- 🌿 Red Cantabra de Desarrollo Rural Tlf. 942 321 283
- 🌿 Grupo de Acción Local de Liébana Tlf. 942 730 726




www.redcantabrarural.com
www.biodiversidadcantabria.es



Impreso en papel
100% reciclado



Espacios Naturales Protegidos de la Red Natura 2000 en Liébana



Servicio Gratuito de Itinerarios y
Actividades Guiadas. 2010

Enero

L	M	M	J	V	S	D
				1	M 2	M 3
4	5	6	7	M 8	M 9	M 10
11	12	13	14	M 15	M 16	M 17
18	19	20	21	M 22	M 23	M 24
25	26	27	28	M 29	M 30	M 31

Febrero

L	M	M	J	V	S	D
				M 5	M 6	M 7
8	9	10	11	M 12	M 13	M 14
15	16	17	18	M 19	M 20	M 21
22	23	24	25	M 26	M 27	M 28

Puntos de encuentro Liébana



Rutas a pie y en bicicleta



Marzo

L	M	M	J	V	S	D
				M 5	M 6	M 7
8	9	10	11	M 12	M 13	M 14
15	16	17	18	M 19	M 20	M 21
22	23	24	25	M 26	M 27	M 28
29	M 30	T	M 31	T		

Abril

L	M	M	J	V	S	D
			M 1	T	M 2	T
5	M 6	T	M 7	T	M 8	T
12	13	14	15	M 16	M 17	M 18
19	20	21	22	M 23	M 24	M 25
26	27	28	29	M 30		

Mayo

L	M	M	J	V	S	D
					M 1	T
3	4	5	6	M 7	T	M 8
10	11	12	13	M 14	M 15	M 16
17	18	19	20	M 21	M 22	M 23
24	25	26	27	M 28	M 29	M 30

Junio

L	M	M	J	V	S	D
	M 1	M 2	M 3	M 4	T	M 5
7	M 8	M 9	M 10	M 11	T	M 12
14	M 15	M 16	M 17	M 18	T	M 19
21	M 22	M 23	M 24	M 25	T	M 26
28	M 29	M 30				

Itinerarios

- Alcornocal de Tolibes (4 h.)
- Pico Jano (4 h.)
- Bajo Los Picos (3 1/2 h.)
- Portillo de Brañes (4 h.)
- Monte Carielda (2 h.)
- Valle de Bedoya (3 1/2 h.)
- Valdeaniezo (3 h.)
- Collado Castro (4 h.)
- Pueblos Valle de Cereceda (3 1/2 h.)
- Braña de Los Tejos (5 1/2 h.)
- Monte Casanzo (4 h.)
- Arroyo Robejo (2 h.)
- Peña Moño (3 h.)
- La Viorna (2 1/2 h.)
- Castañar El Habarario (2 1/2 h.)
- Pueblos de Pesaguero (3 h.)
- Valle de Caloca (3 1/2 h.)
- Ruta en bicicleta.

Punto de Encuentro

- Potes, Puente Medieval de San Cayetano
- Dobarganes
- Mogrovejo, junto a la Iglesia
- Lamedo, entrada del pueblo
- Pombes, junto a la Iglesia
- San Pedro de Bedoya, entrada del pueblo
- Aniezo, Parque del Agua
- Bárago, junto a la Iglesia
- La Vega, junto a la Oficina de Turismo
- San Pedro de Bedoya, entrada del pueblo
- Cucayo, entrada del pueblo
- Allende, entrada del pueblo
- Ledantes, entrada del pueblo
- Campollo, Bº Maredes, entrada del pueblo
- Castro Cillorigo, en el puente.
- Pesaguero, junto al ayuntamiento.
- Caloca, entrada del pueblo
- Llamar para concertar